









**AEROPORTO INTERNAZIONALE DI LAMEZIA TERME**

Catasto Terreni S.Eufemia L.- Fg. 17-18-19-20-21-24-26

**LEGENDA**

-  Identificativo particella catastale sedime aeroportuale
-  Identificativo foglio di mappa catastale
-  Indicatori cambio foglio di mappa catastale
-  Zona espropriata anni 2008-2011 per prolungamento pista
-  Area S.A.CAL.
-  Area Militare
-  Demanio aeroporto
-  Zona d'esproprio anni 2013-2014 per installazione SALS



**ENAC** ENTE NAZIONALE PER L'AVIAZIONE CIVILE

**AEROPORTO CIVILE DI LAMEZIA TERME (CZ)**

**LAMEZIA AIRPORT** S.A.Cal. S.p.a. Società Aeroportuale Calabrese

**PIANO DI SVILUPPO AEROPORTUALE 2012-2027**

TITOLO  
**Tavola n°8**  
**Planimetria catastale**

sigla: PSA-108 scala: 1:5000 revisione: 0 data: MAGGIO 2012

RESPONSABILE UNICO DEL PROCEDIMENTO E POSTHOLDING PROGETTAZIONE E MANUTENZIONE INFRASTRUTTURE E SISTEMI  
ING. FERDINANDO SARACCO

SIS

APPROVAZIONE ENAC